


コース 8

日本列島形成の傷痕が織りなす奇岩と透きとおる海

しま ゆらんせんの ば あじろ かもがいそ しらわらいがん
島めぐり遊覧船乗り場～網代～鴨ヶ磯～城原海岸

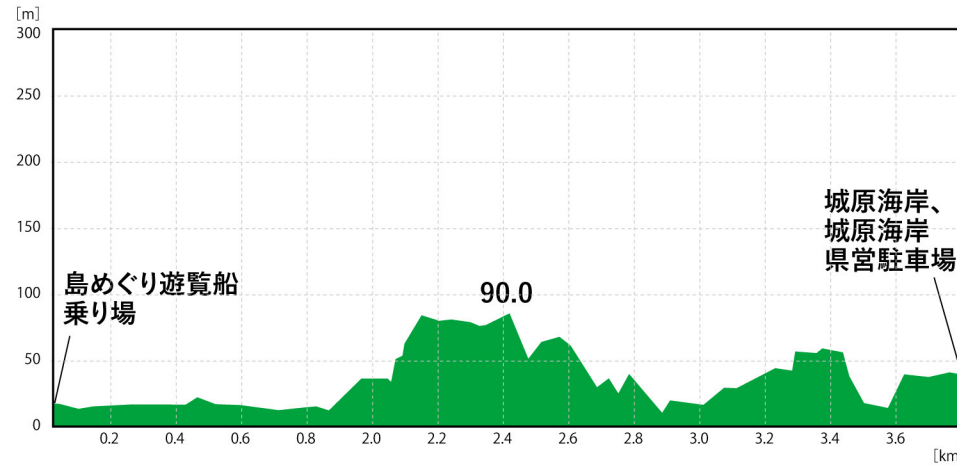


難易度:★★★★

全長:3.9km
 高低差:約90m
 目安歩行時間:90分

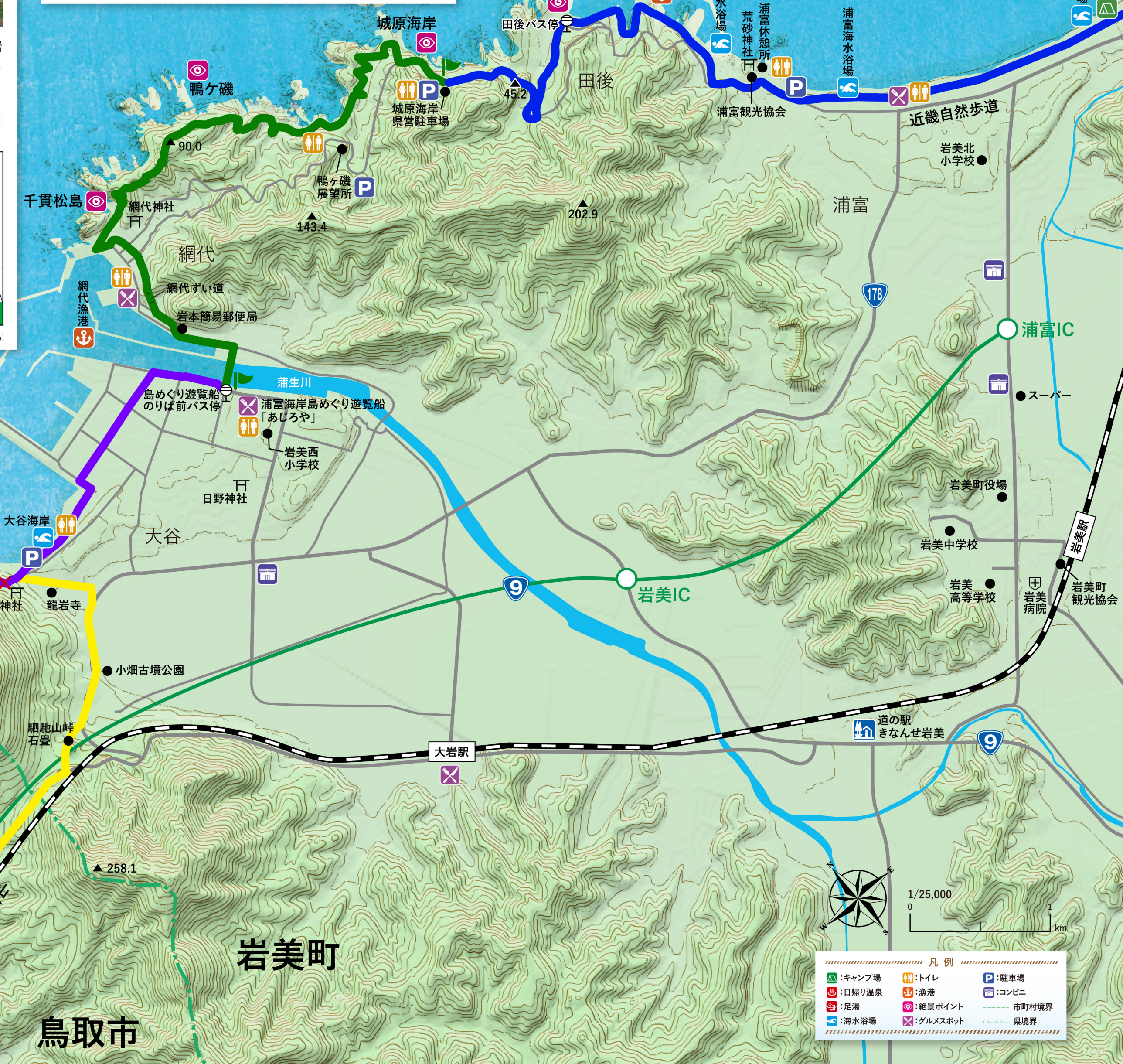
海岸沿いの遊歩道を歩きます。日本海拡大に伴う大地の変動により割れ目の多い花こう岩が波で削られることで、菜種五島といった離れ岩や千貫松島などの洞門を作りだしました。網代漁港ではイカを干している場面に出会います。田後港との干し方の違いに注目です。

高低図



コースタイム

しま	25分	せんがんまつしま	70分	しらわらいがん
島めぐり	↔	千貫松島	↔	城原海岸
ゆらんせんの	20分		70分	
遊覧船乗り場				



本コース

※2020.7月末 工事終了予定(8月～利用可能)

サブルート



凡例

	キャンプ場		トイレ		駐車場
	日帰り温泉		漁港		コンビニ
	足湯		絶景ポイント		市町村境界
	海水浴場		グルメスポット		県境界

砂丘温泉 ふれあい会館

鳥取市

岩美町

岩美IC

浦富IC