

# コース 26 新コース 古代の物語に触れる海岸線歩き

みち えき たんご たかしま じょう  
道の駅てんきてんき丹後～高嶋オートキャンプ場

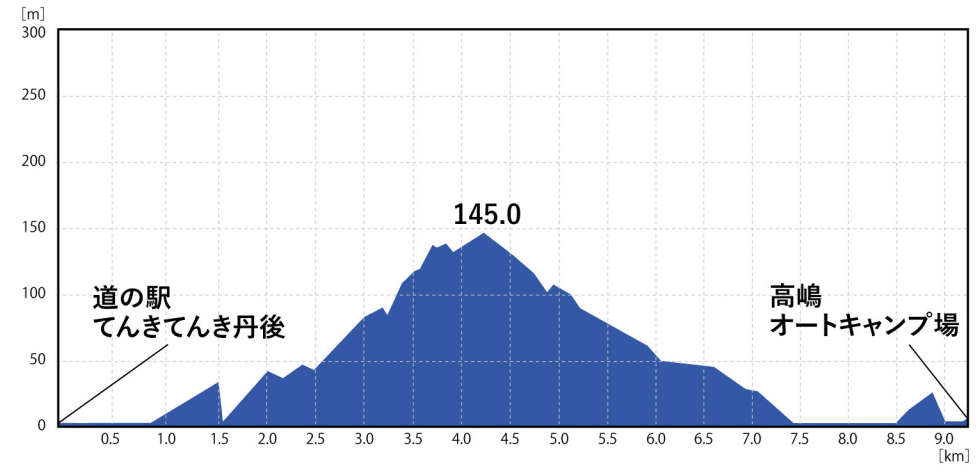


全長: 9.9km  
高低差: 約145m  
目安歩行時間: 200分

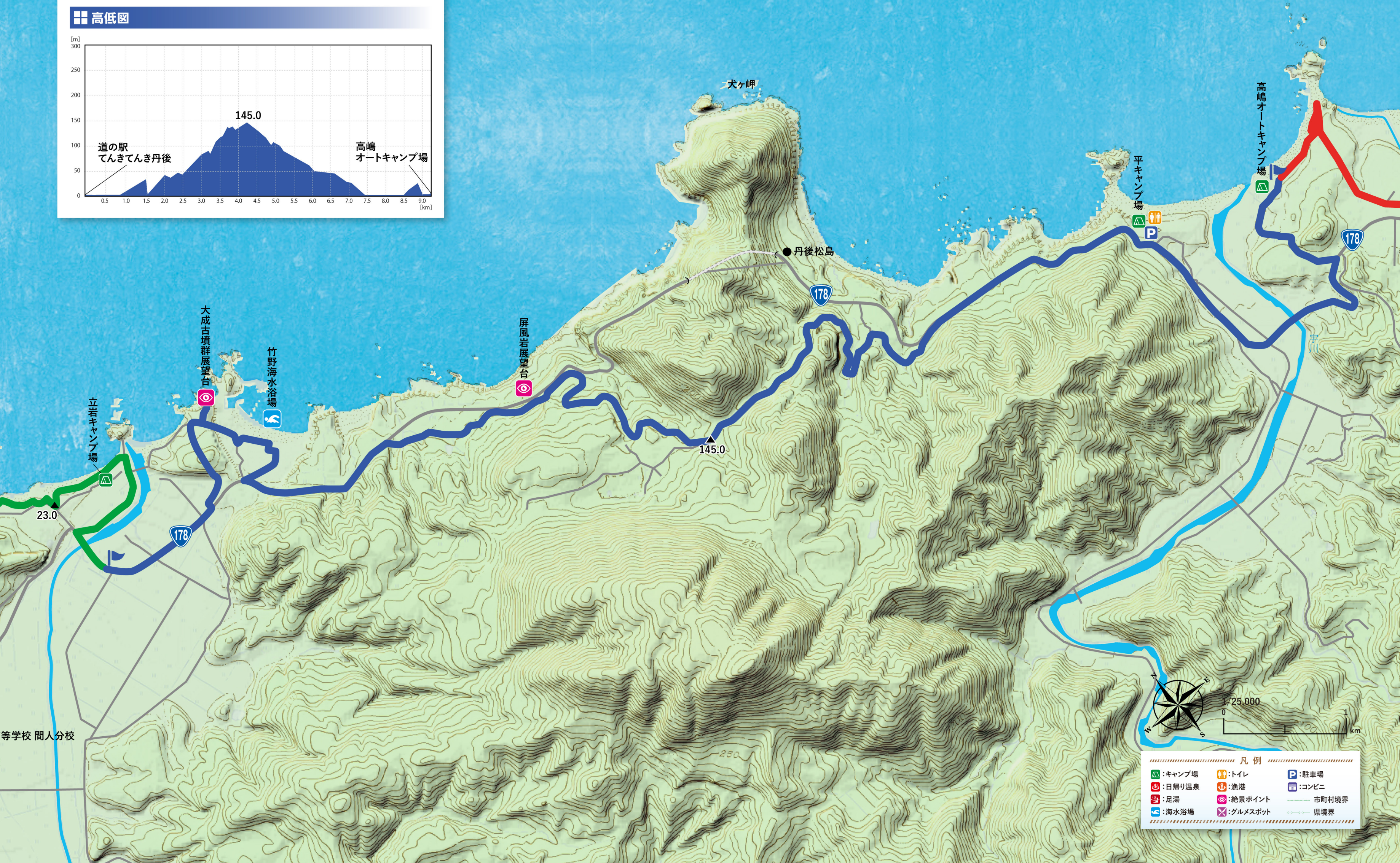
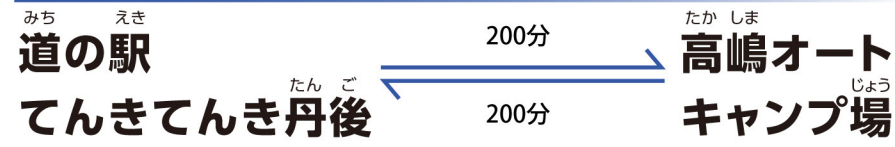
難易度: ★★

日本海を見下ろす海岸段丘の上にある大成古墳群を通るコースです。海面からそそり立つ屏風岩もコース中に見られます。中盤の犬ヶ岬からは、日本三景の一つ、宮城県の松島に似ていることから名付けられた丹後松島の美しい海岸線を眺められます。

## 高低図



## コースタイム



凡例

	キャンプ場		トイレ		駐車場
	日帰り温泉		漁港		コンビニ
	足湯		絶景ポイント		市町村境界
	海水浴場		グルメスポット		県境界

等学校 間人分校