

**コース 23** 新 **静御前を訪ねる美しい夕日を目指す道**

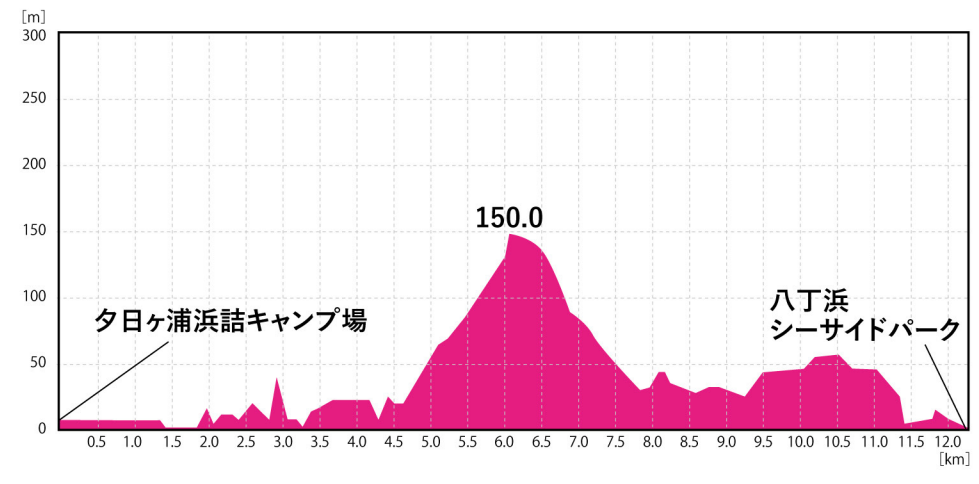
ゆうひがうらはまづめ じょう はっちょうはま  
 夕日ヶ浦浜詰キャンプ場～八丁浜シーサイドパーク



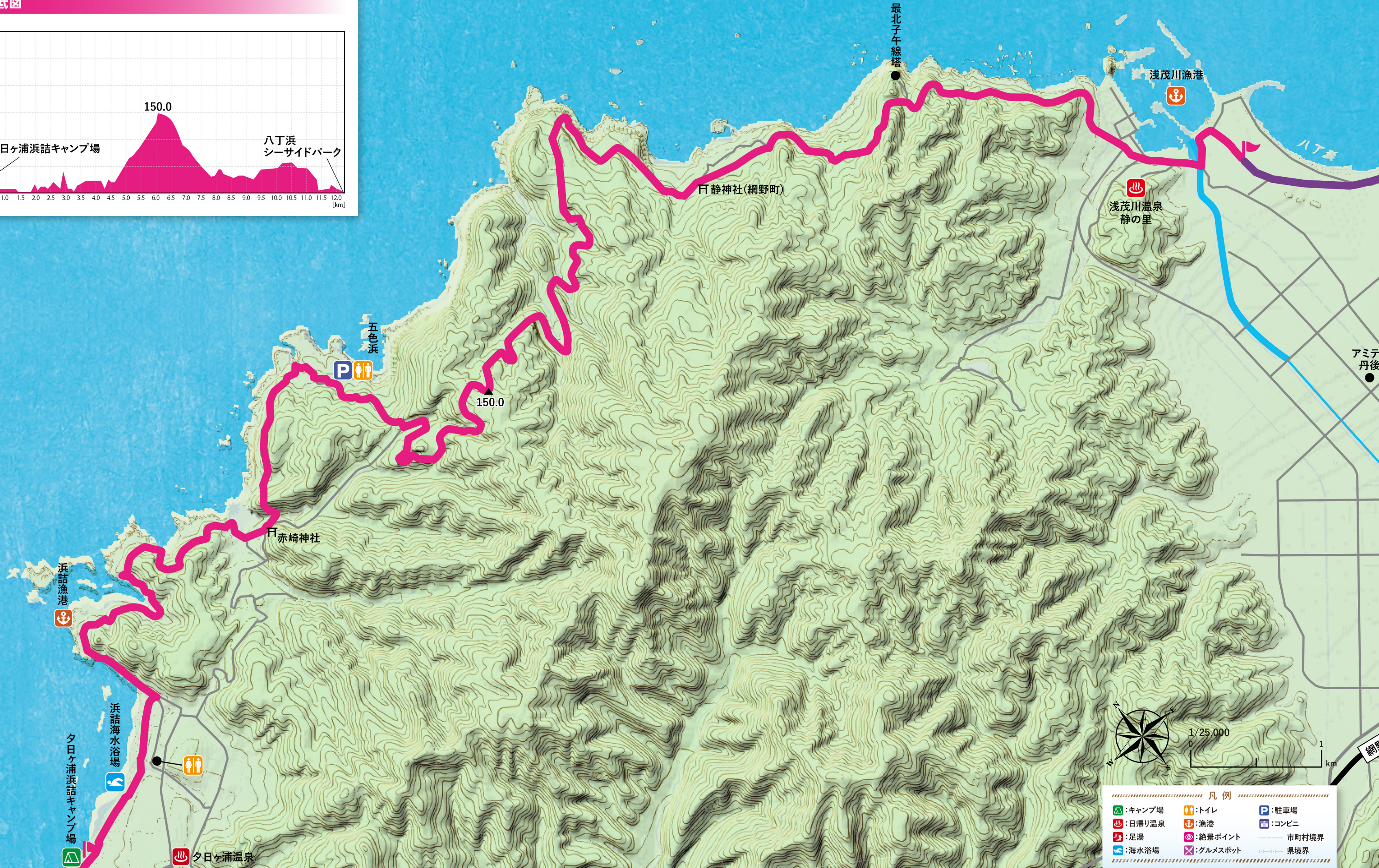
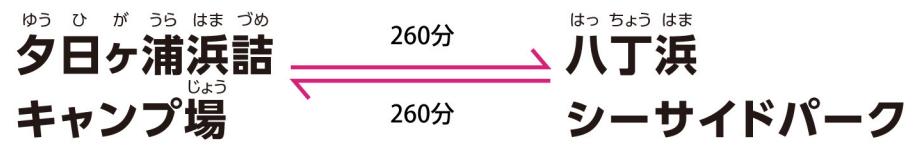
難易度:★★★★ 全長:11.9km  
 高低差:約150m 目安歩行時間:260分

京丹後市網野町で生まれた静御前を祀る静神社を通るコースです。様々な色の火山岩を含む凝灰岩の波食台「五色浜」や、美しい夕日で有名な夕日ヶ浦なども見られます。コースの途中、東経135度(子午線)が通る最北の地であることを示す子午線塔のモニュメントもあります。

**高低図**



**コースタイム**



- 凡例**
- : キャンプ場
  - : トイレ
  - : 駐車場
  - : 日帰り温泉
  - : 漁港
  - : コンビニ
  - : 足湯
  - : 絶景ポイント
  - : 海水浴場
  - : グルメスポット
  - : 市町村境界
  - : 県境界