

コース 9

ユーラシア大陸の切れ端に佇む漁村を歩く

しらかわかいがん まきだに
城原海岸～牧谷～
さんいんかいがん
山陰海岸ジオパーク
うみ だいち しぜんかん
海と大地の自然館

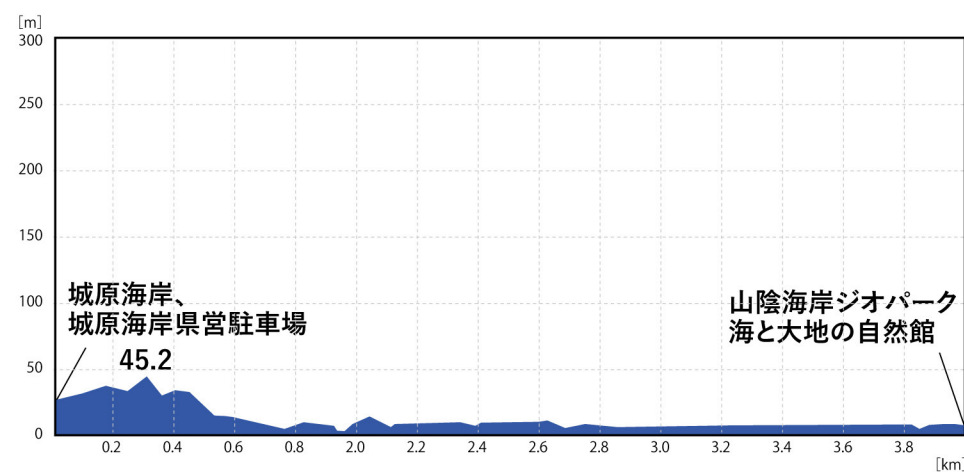


難易度：★

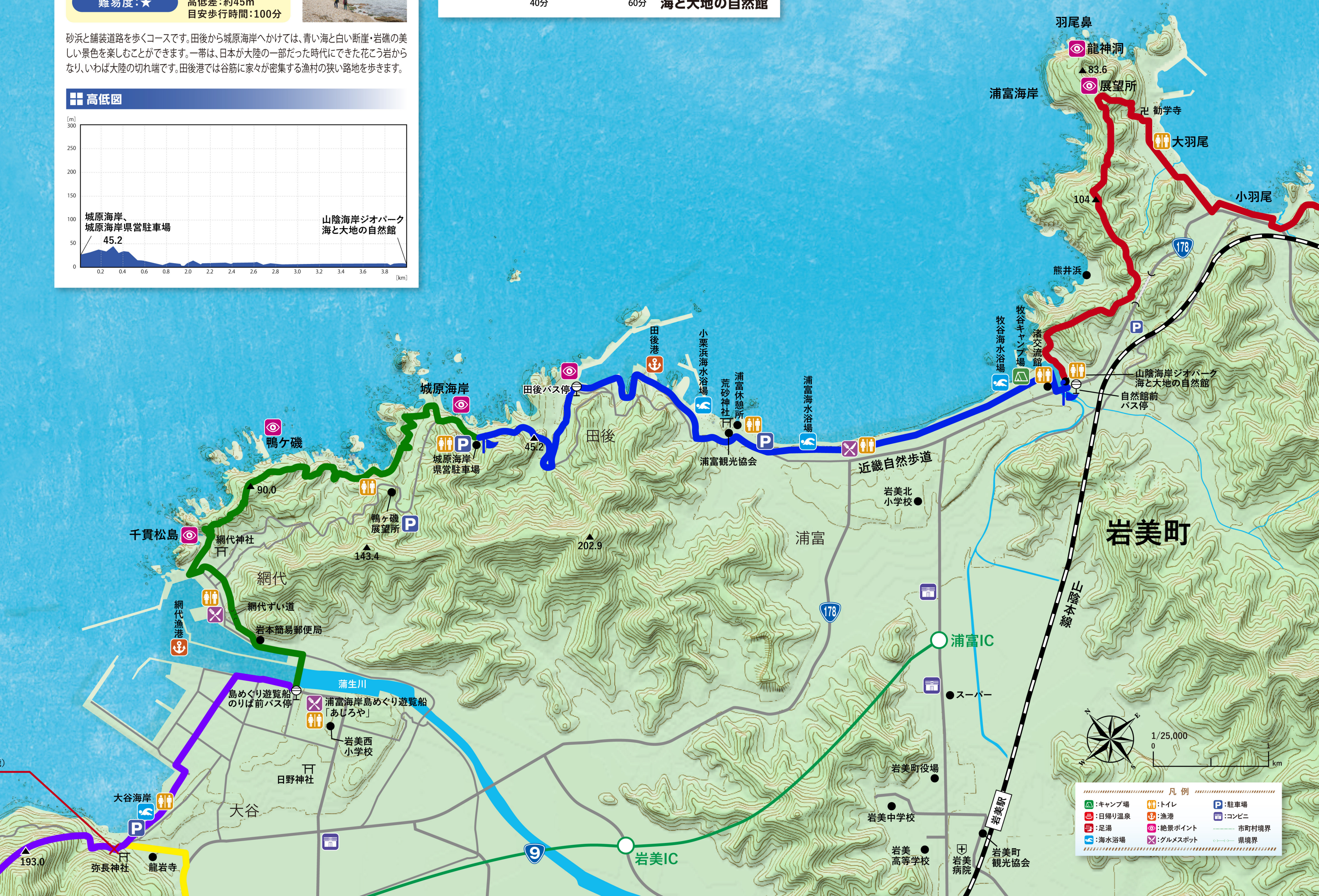
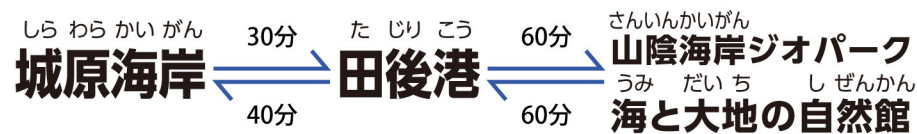
全長：4.1km
高低差：約45m
目安歩行時間：100分

砂浜と舗装道路を歩くコースです。田後から城原海岸へかけては、青い海と白い断崖・岩礁の美しい景色を楽しむことができます。一帯は、日本が大陸の一部だった時代にできた花こう岩からなり、いわば大陸の切れ端です。田後港では谷筋に家々が密集する漁村の狭い路地を歩きます。

高低図



コースタイム



- 凡例
- キャンプ場
 - トイレ
 - 駐車場
 - 日帰り温泉
 - 漁港
 - コンビニ
 - 足湯
 - 絶景ポイント
 - 市町村境界
 - 海水浴場
 - グルメスポット
 - 県境界