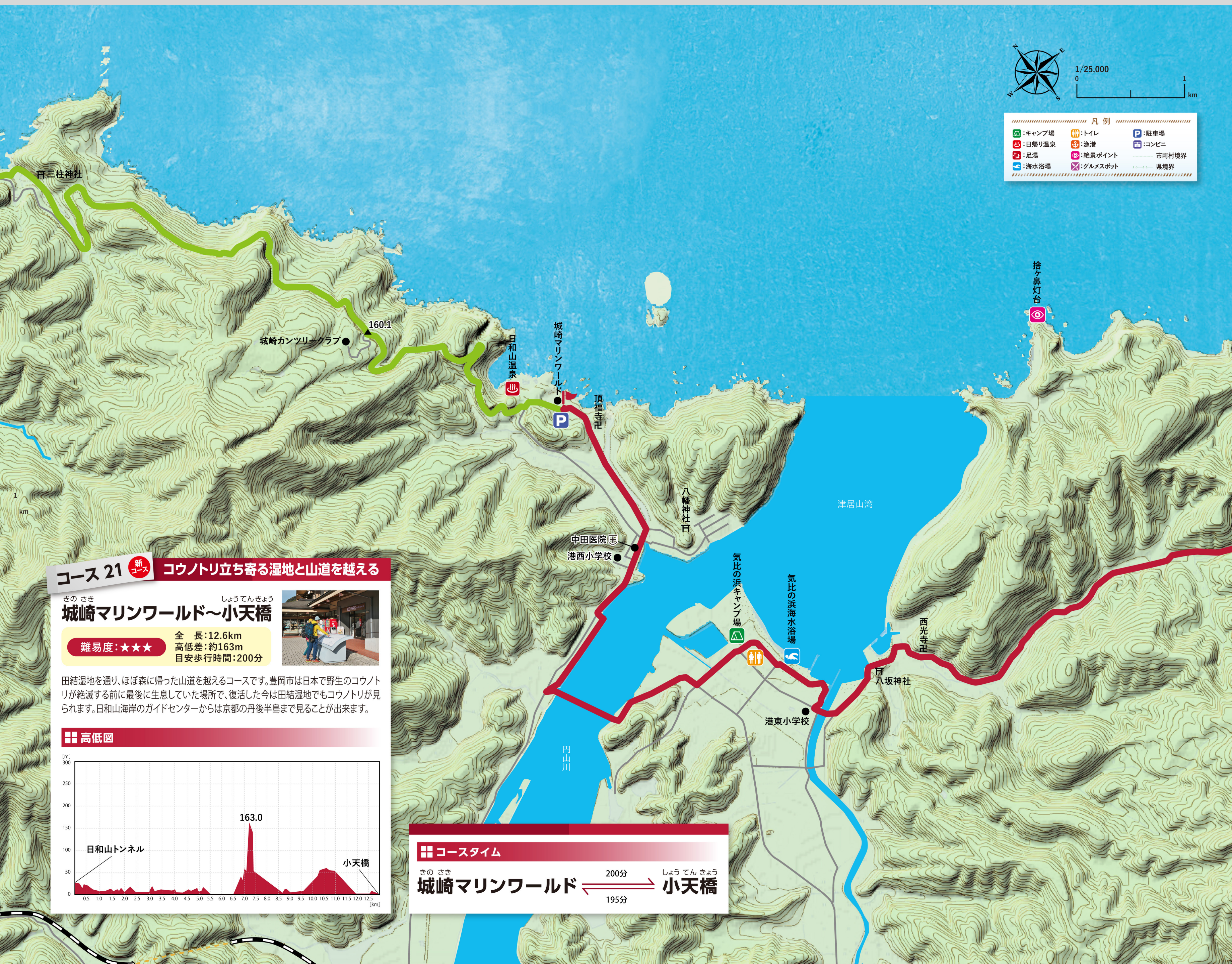


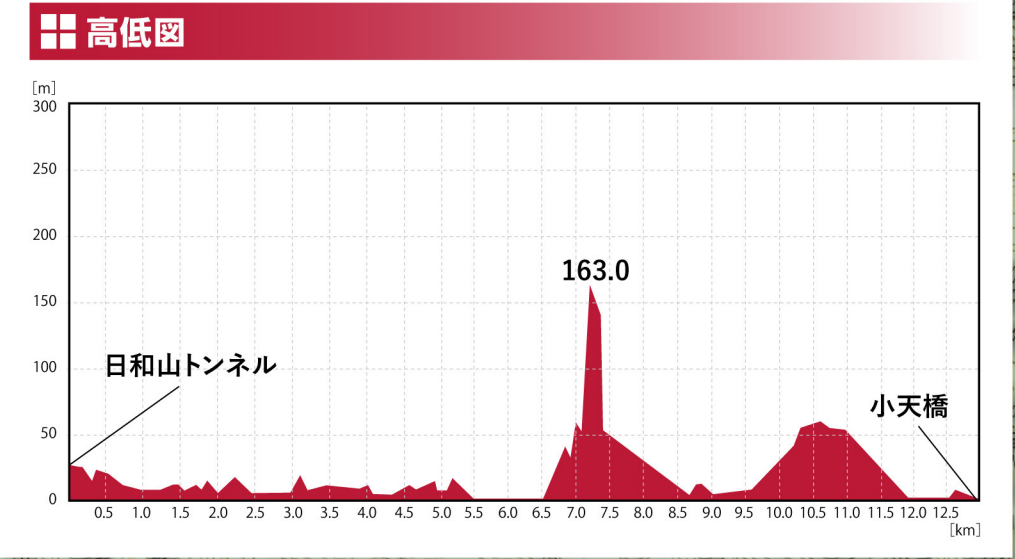
コース21 [MAP1]



コース21 新コース コウノトリ立ち寄る湿地と山道を越える

きのさき 城崎マリンワールド しょうてんきょう
 難易度: ★★★ 全長: 12.6km 高低差: 約163m 目安歩行時間: 200分

田結湿地を通り、ほぼ森に囲った山道を越えるコースです。豊岡市は日本で野生のコウノトリが絶滅する前に最後に生息していた場所で、復活した今は田結湿地でもコウノトリが見られます。日和山海岸のガイドセンターからは京都の丹後半島まで見ることが出来ます。



コースタイム
 きのさき 城崎マリンワールド 200分 しょうてんきょう 小天桥 195分

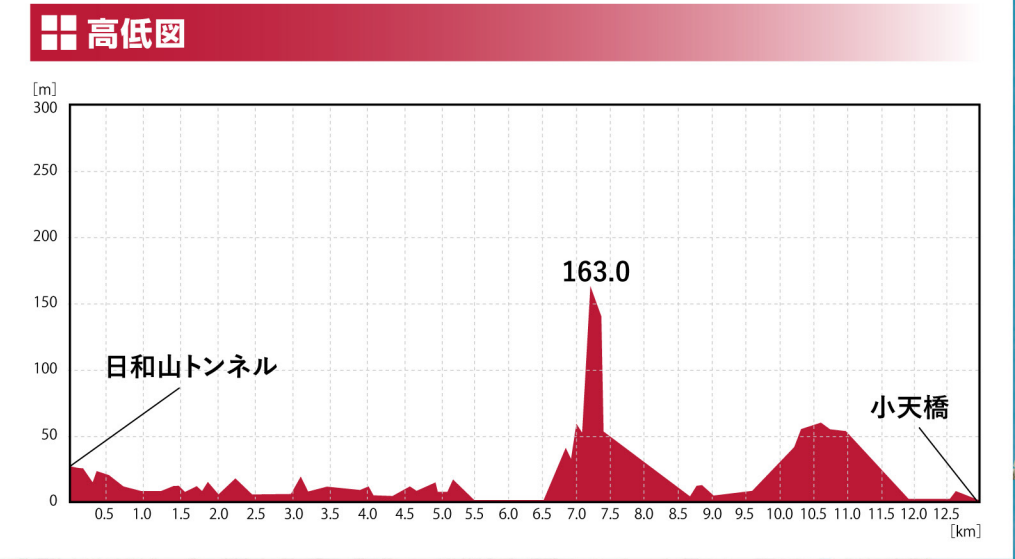
コース21 [MAP2]



コース21 新コース コウノトリ立ち寄る湿地と山道を越える

きのさき 城崎マリンワールド しょうてんきょう
 難易度: ★★★ 全長: 12.6km 高低差: 約163m 目安歩行時間: 200分

田結湿地を通り、ほぼ森に囲った山道を越えるコースです。豊岡市は日本で野生のコウノトリが絶滅する前に最後に生息していた場所で、復活した今は田結湿地でもコウノトリが見られます。日和山海岸のガイドセンターからは京都の丹後半島まで見ることが出来ます。



コースタイム
 きのさき 城崎マリンワールド 200分 しょうてんきょう 小天桥 195分